



**OBČINA LITIJA**  
**ŽUPAN**

OBČINA LITIJA  
Jerebova 14  
1270 LITIJA  
Tel.: 01-89-63-428  
Fax.: 01-89-63-460  
Matična številka: 5874246  
Davčna številka: 18369529  
TR:01260-0100002491  
<http://www.litija.si>  
E-mail: [obcina.litija@litija.si](mailto:obcina.litija@litija.si)

Številka: 478-15/2016-10  
Datum: 26.03.2018

**OBČINSKEMU SVETU**  
**OBČINE LITIJA**

**ZADEVA: Odlok o spremembi meje občin Litija in Šmartno pri Litiji – predlog za drugo branje**

**Predlagatelj:** Župan Občine Litija

**Poročevalec:** Matija Habe, višji svetovalec za pravne zadeve

**Pravna osnova:** 7., 12. in 17. člen Zakona o določanju območij ter o imenovanju in označevanju naselij, ulic in stavb (Uradni list RS, št. 25/08) in 16. člen Statuta Občine Litija (Uradni list RS, št. 31/17).

**Namen:** Obravnava predloga Odloka o spremembi meje občin Litija in Šmartno pri Litiji – 2. branje

Občinskemu svetu Občine Litija se po opravljeni razpravi predlaga v sprejem naslednji predlog sklepa:

**Sklep 1: Občinski svet Občine Litija sprejme Odlok o spremembi meje občin Litija in Šmartno pri Litiji.**

**Sklep 2: Za objavo Odloka o spremembi meje občin Litija in Šmartno pri Litiji na svoje stroške poskrbi Občina Šmartno pri Litiji.**

Pripravila:  
Suzana Kukovica



Franci Bokavec  
župan

Priloge:

- Obrazložitev predloga odloka z grafičnim prikazom predlagane spremembe
- Besedilo odloka
- mnenje GURS z elaboratom
- izvleček zapisnika seje občinskega sveta Občine Šmartno pri Litiji

## OBRAZLOŽITEV

Občinski svet Občine Litija je na svoji 17. redni seji dne 4.10.2017 sprejel predlog Odloka o spremembi meje občin Litija in Šmartno pri Litiji v prvem branju. Pri obravnavi predloga odloka v prvem branju ni bilo podanih predlogov oziroma pripomb razen, da naj predlog za drugo branje najprej obravnava Občinski svet Občine Šmartno pri Litiji. Občinski svet Občine Šmartno pri Litiji je predlog odloka v drugem branju obravnaval in sprejel na svoji 19. redni seji z dne 06.02.2018, kar je razvidno iz priloženega izvlečka zapisnika seje občinskega sveta Občine Šmartno pri Litiji.

7. člen Zakona o določanju območij ter o imenovanju in označevanju naselij, ulic in stavb (Uradni list RS, št. 25/08; v nadaljevanju: ZDOIONUS) določa:

- da lahko občina z odlokom spremeni območja obstoječih naselij tako, da določi območje novega naselja oziroma odloči o izločitvi dela naselja in priključitvi tega dela naselja sosednjemu naselju,
- da morajo spremembo območja naselij ob občinski meji tako, da se del območja naselja ene občine izloči in priključi območju naselja druge občine, sosednje občine izvesti sporazumno in istočasno urediti mejo občin v skladu s predpisom, ki ureja evidentiranje nepremičnin,
- da spremembe območij uredijo udeležene občine z odloki, ki morajo biti sprejeti v enakem besedilu,
- da Geodetska uprava Republike Slovenije evidentira podatke o urejeni meji občin in spremembah območij naselij v registru prostorskih enot, ko je v skladu s predpisom, ki ureja evidentiranje nepremičnin, vložena zahteva za ureditev meje med občinami in ko so sprejeti odloki udeleženi občin,
- da morajo župani udeleženi občin geodetsko upravo obvestiti o sprejemu odlokov v skladu s prvim odstavkom 18. člena tega zakona.

14. člen istega zakona v nadaljevanju določa še:

- da mora predlagatelj pred vložitvijo predloga za določitev območja naselja pridobiti mnenje geodetske uprave o skladnosti predlagane ureditve območij naselij s predpisi, ki urejajo območja in imena naselij,
- da mora zahtevi za izdajo mnenja priložiti elaborat z grafičnimi prilogami.

četrti odstavek 12. člena zakona pa, da mora predlog za določitev območja naselja vsebovati:

- opis sprememb območij obstoječih naselij,
- elaborat z grafičnimi prilogami,
- mnenje geodetske uprave o skladnosti predlagane ureditve območij naselij s predpisi, ki urejajo območja in imena naselij,
- osnutek odloka z oceno finančnih posledic.

Skladno z navedenimi zahtevami je geodetsko podjetje Geodetski biro Jože Cestnik s. p. po naročilu in na stroške Občine Šmartno pri Litiji izdelalo elaborat z grafičnimi prilogami, na podlagi katerega sta Občina Litija in Občina Šmartno pri Litiji dne 27.11.2017 s strani Ministrstva za okolje in prostor, Geodetske uprave RS, Zemljemerska ulica 12, 1000 Ljubljana pridobili pozitivno mnenje k ureditvi predlagane spremembe meje, št. 35324-20/2017-4 z dne 24.11.2017, ki je priloga tega gradiva.

Po sprejemu odloka v drugem branju še s strani občinskega sveta Občine Litija bo skladno z 18. členom ZDOIONUS župan Občine Šmartno pri Litiji v treh dneh po objavi odloka v uradnem glasilu občine obvestil geodetsko upravo, kdaj in kje je bil objavljen odlok. Geodetska uprava bo morala nato najpozneje v 30 dneh po začetku veljavnosti odloka, vendar ne pred začetkom uporabe tega odloka, po uradni dolžnosti evidentirati spremembe podatkov o območjih občin in naselij v registru prostorskih enot.

### **Finančne posledice:**

Za Občino Litija ne bodo nastale neposredne finančne posledice, saj ne bo plačnik stroškov, nastalih zaradi spremembe meje med občinama. Stroške v povezavi z menjavo hišnih števil in menjavo

osebni dokumentov krijejo namreč predlagatelji sami, medtem ko bo stroške objave odloka v Uradnem listu RS krila Občina Šmartno pri Litiji, s čimer se slednja strinja. Finančne posledice bodo ta Občina Litija nastale zgolj v smislu nižjih prihodkov občine za financiranje primerne porabe (višina slednjih je namreč odvisna od vsote odmerjene dohodnine iz odločb o odmeri dohodnine od dohodkov, ki se všttevajo v letno davčno osnovo, izdanih zavezancem, ki imajo na dan 31. decembra leta, na katero se nanašajo odmerne odločbe, stalno prebivališče v občini).

Na podlagi 7., 12. in 17. člena Zakona o določanju območij ter o imenovanju in označevanju naselij, ulic in stavb (Uradni list RS, št. 25/08) je občinski svet Občine Litija na podlagi 16. člena Statuta Občine Litija (Uradni list RS, št. 31/17) na 20. redni seji dne 18. aprila 2018 ter občinski svet Občine Šmartno pri Litiji na podlagi 16. člena Statuta Občine Šmartno pri Litiji (Uradni list RS, št. 33/03, 106/03 in 34/04 - popr.) na 19. redni seji dne 6. februarja 2018 sprejel

## **ODLOK**

### **o spremembi meje občin Litija in Šmartno pri Litiji**

#### **1. člen**

S tem odlokom se spremeni meja med občinama Litija in Šmartno pri Litiji ter meje naselij Nova Gora, Ljubež v Lazih in Cerovica.

#### **2. člen**

Meja med občinama Litija in Šmartno pri Litiji ter meje naselij Nova Gora, Ljubež v Lazih in Cerovica se spremenijo tako, da se območje v obsegu parcel (zemljišča z objekti) št. 565/6, 565/9 in 565/10, vse k. o. 1841 Velika Goba, naselje Ljubež v Lazih, ter območje parcel (zemljišča z objekti) št. 2451/3, 2451/5, 2452/3, 2452/1 in 2453, vse k. o. 1845 Moravče, naselje Nova Gora, izvzame iz območja občine Litija in se priključi občini Šmartno pri Litiji, naselju Cerovica.

#### **3. člen**

Grafični prikaz nove meje med občinama Litija in Šmartno pri Litiji ter novih mej naselij Nova Gora, Ljubež v Lazih in Cerovica je razviden iz elaborata »Sprememba meje med občinama Litija in Šmartno pri Litiji« in je sestavni del tega odloka.

#### **4. člen**

Geodetska uprava v registru prostorskih enot evidentira spremembo podatkov o območju občin Litija in Šmartno pri Litiji ter območju naselij Nova Gora, Ljubež v Lazih in Cerovica.

#### **5. člen**

Stroški pridobitve novih tablic z oznako hišne številke in stroški njihove namestitve bremenijo lastnike stavb.

Stroški pridobitve oziroma zamenjave osebnih dokumentov ali listin v zvezi s poslovanjem udeleženih oseb bremenijo posameznike, ki bodo imeli ali imajo prijavljeno stalno prebivališče na obravnavanem območju, ter pravne osebe zasebnega in javnega prava, ki imajo na tem območju sedež.

#### **6. člen**

Ta odlok bo v Uradnem listu Republike Slovenije objavljen po tem, ko ga bosta v enakem besedilu sprejela občinska sveta obeh občin.

Ta odlok začne veljati naslednji dan po objavi v Uradnem listu Republike Slovenije.

Številka: 478-15/2016  
V Litiji, dne 18. aprila 2018

Župan Občine Litija  
Franci Rokavec

Številka: 021-01/2009  
V Šmartnem pri Litiji, dne 6. februarja 2018

Župan Občine Šmartno pri Litiji  
Rajko Meserko



REPUBLIKA SLOVENIJA  
**MINISTRSTVO ZA OKOLJE IN PROSTOR**  
GEODETSKA UPRAVA REPUBLIKE SLOVENIJE

Zemljemerska ulica 12, 1000 Ljubljana

T: 01 478 48 00  
F: 01 478 48 34  
E: pisarna.gu@gov.si  
www.gu.gov.si

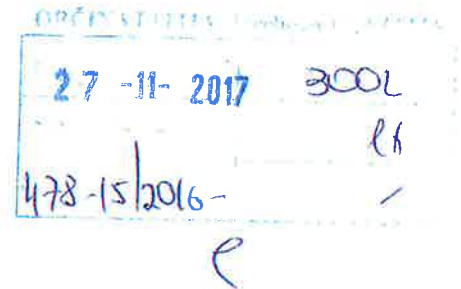
Šifra: 35324-20/2017-4

Datum: 24.11.2017

✓ Občina Litija  
Jerebova ulica 14  
1270 Litija

in

Občina Šmartno pri Litiji  
Tomazinova ulica 2  
1275 Šmartno pri Litiji



**ZADEVA:** Mnenje glede spremembe meje med naseljem Cerovica v občini Šmartno pri Litiji in naseljema Ljubež v Lazih in Nova Gora v občini Litija  
**Zveza:** Vaša vloga št. 478-15/2016-7 in št. 021-1/2009-49

V prilogi vam pošiljamo elaborat in mnenje, za katerega ste zaprosili. Opozarjamo vas tudi, da je v skladu z zakonodajo, občina dolžna v treh dneh po objavi občinskega odloka o spremembi območij naselij, o tem dejstvu obvestiti geodetsko upravo, ki bo evidentirala spremembo v Registru prostorskih enot, ko bosta sprejeta ustrezna odloka v obeh občinah.

Bojan Pirc

Višji svetovalec



V vednost:

- Geodetska pisarna Litija, ga. Nograšek



REPUBLIKA SLOVENIJA  
**MINISTRSTVO ZA OKOLJE IN PROSTOR**  
GEODETSKA UPRAVA REPUBLIKE SLOVENIJE

Zemljemerska ulica 12, 1000 Ljubljana

T: 01 478 48 00  
F: 01 478 48 34  
E: pisarna.gu@gov.si  
www.gu.gov.si

Šifra: 35324-20/2017-3  
Datum: 24.11.2017

Občina Litija  
Jerebova ulica 14  
1270 Litija

in

Občina Šmartno pri Litiji  
Tomazinova ulica 2  
1275 Šmartno pri Litiji

**ZADEVA:** Mnenje glede predloga spremembe meje med naseljem Cerovica v občini Šmartno pri Litiji in naseljema Ljubež v Lazih in Nova Gora v občini Litija  
Zveza: Vaša vloga št. 478-15/2016-7 in št. 021-1/2009-49

Geodetska uprava Republike Slovenije **izdaja pozitivno mnenje** k predlagani spremembi območij naselij Cerovica v občini Šmartno pri Litiji ter naseljema Ljubež v Lazih in Nova Gora v občini Litija. Predlog je oblikovan skladno z Zakonom o določanju območij ter o imenovanju in označevanju naselij, ulic in stavb – ZDOIONUS (Uradni list RS, št. 25/2008).

Bojan Pirc

Viši svetovalec





## ELABORAT

### DOLOČITVE OBMOČJA NASELJA

Postopek: **Sprememba meje med naselji Cerovica, Ljubež v Lazih in Nova Gora**

Predlagatelj: **Občina Litija in Šmartno pri Litiji**

Kontaktna oseba:

Telefon:

Številka vloge : **478-15/2016-7**  
**021-1/2009-49**

VSEBINA ELABORATA:	Številka sklopa:
Grafična priloga - predlog spremembe območij naselij Cerovica, Ljubež v Lazih in Nova Gora	1.
Seznam obstoječih hišnih števil na območju spremembe naselij Cerovica, Ljubež v Lazih in Nova Gora	2.

Elaborat izdelan: **23.11.2017**

Elaborat posredovan predlagatelju: **24.11.2017**

Številka dokumenta (GURS): **35324-20/2017-2**

**1.**

**Grafična priloga –  
predlog spremembe območij naselij Cerovica, Ljubež v Lazih in  
Nova Gora**




# Predlog spremembe območij naselij Cerovica, Ljubež v Lazih in Nova Gora


Merilo 1 : 1500

 Predlagana meja med naselji Cerovica, Ljubež v Lazih in Nova Gora

 Obstoječa meja med naselji Cerovica, Ljubež v Lazih in Nova Gora  
Vir: GURS, RPE, november 2017

 Hišne številke, ki so predmet spremembe meje med naselji  
Vir: GURS, RPE, november 2017

 Prostorski okoliš  
Vir: GURS, RPE, november 2017

 Digitalni ortofoto načrt  
Vir: GURS, DOF, maj 2014





**2.**

**Seznam obstoječih hišnih števil na območju spremembe naselij  
Cerovica, Ljubež v Lazih in Nova Gora**

Seznam obstoječih hišnih števil na območju spremembe naselij Cerovica, Ljubež v Lazih in Nova Gora

STARO STANJE						NOVO STANJE					
OB_ID	OB_UIME	NA_ID	UL_ID	UL_UIME	HS_HD	OB_ID	OB_UIME	NA_ID	UL_ID	UL_UIME	HS_HD
60	Litija	79	0	Nova Gora	19	194	Šmartno pri Litiji	3	0	Cerovica	*

\* Po uradni izvedbi spremembe bo OBMOČNA GEODETSKA UPRAVA LJUBLJANA, Geodetska pisarna Litija v skladu z veljavnimi pravili preštevilčila hišno število





Izvelek  
skrajšanega zapisnika devetnajste redne seje Občinskega sveta Občine Šmartno pri Litiji,  
ki je bila dne 06.02.2018 ob 18.00 uri v sejni sobi Občine Šmartno pri Litiji,  
Tomazinova ulica 2, 1275 Šmartno pri Litiji

- ostalo izpuščeno -

AD 3). Odlok o spremembi meje občin Litija in Šmartno pri Litiji – predlog za drugo branje

Uvod je podal Aleš Jurič.

Poročilo o delu na Komisiji za statut in pravna vprašanja je podal predsednik komisije Janez Vidgaj.

Poročilo o delu na Odboru za gospodarsko infrastrukturo, okolje in prostor je podal predsednik odbora Srečko Vavtar.

Razprave ni bilo.

Predsedujoči je dal na glasovanje naslednji predlog sklepa:

**SKLEP:** Občinski svet Občine Šmartno pri Litiji sprejme Odlok o spremembi meje občin Litija in Šmartno pri Litiji.

Ob glasovanju je bilo navzočih 16 članov občinskega sveta.  
Sklep je bil sprejet z 16 glasovi »za« in z 0 glasovi proti.

- ostalo izpuščeno -

Ta odpravek se ujema z  
njegovim izvirkom:

Šmartno pri Litiji, dne:

Podpis:

